



Montefiascone - Viterbo



Montefiascone - Rocca dei Papi



Le terme del Bagnaccio



Montefiascone
Rocca dei Papi



Viterbo
piazza del
Plebiscito



Facile



17,9 km



4h30'



Trenitalia
Orte-Viterbo
Stazione Zepponami
(2,6 km dal centro)
www.trenitalia.it
+ bus Cotral
da Viterbo
www.cotralspa.it



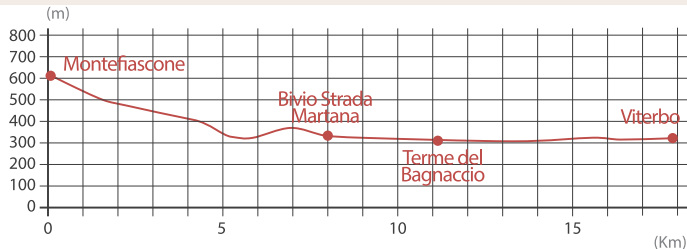
87 m

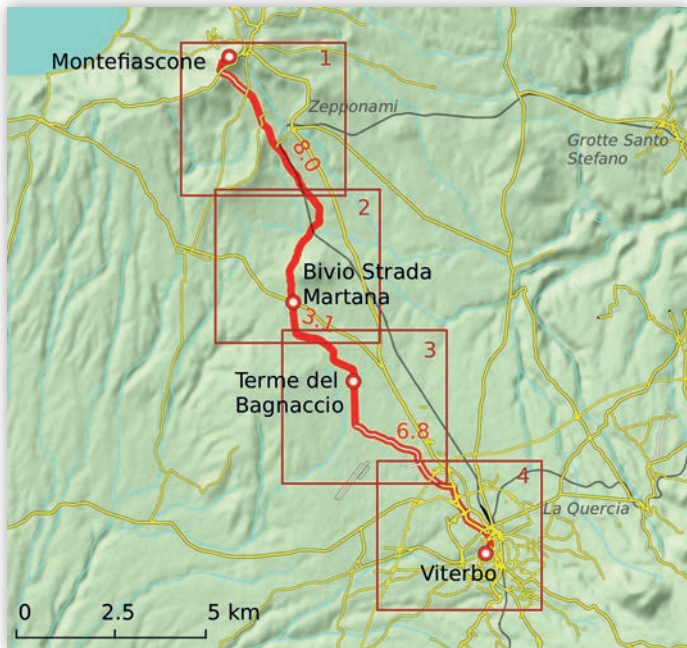


393 m



633 m







sloways



**VIAGGI A PIEDI E IN BICI
TRASPORTO BAGAGLI
NOLEGGIO BICICLETTE
sulla VIA FRANCIGENA**

**WALKING AND CYCLING
LUGGAGE TRANSPORTATION
BICYCLE RENTAL
on VIA FRANCIGENA**

**+39 015 9526592
info@sloways.eu**

w w w . s l o w a y s . e u

Montefiascone (633 m) 1



VII Sce Flaviane



Via Bandita

Accoglienza
Raggio di Sole



Centrale elettrica

Cevoli

Zepponami

Basolato della Via
Cassia Antica



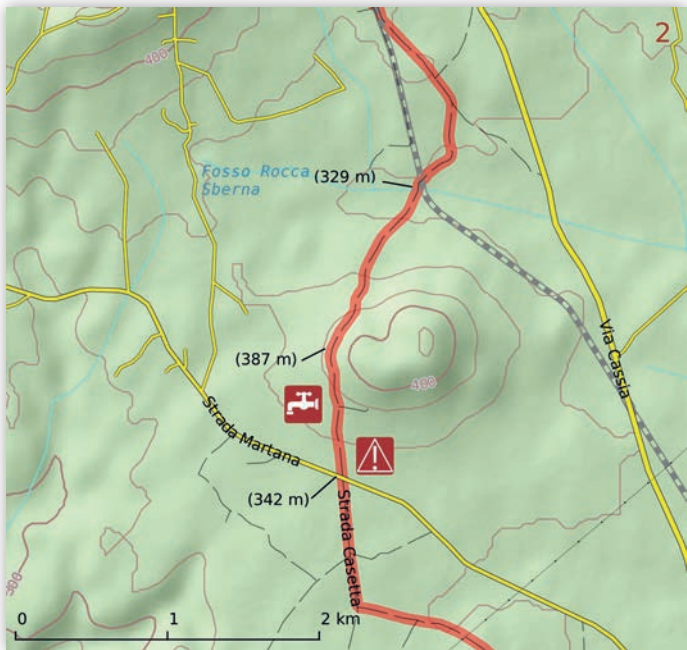
Paoletti



SP-17

Via Cassia

0 1 2 km

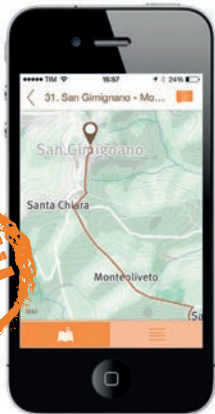




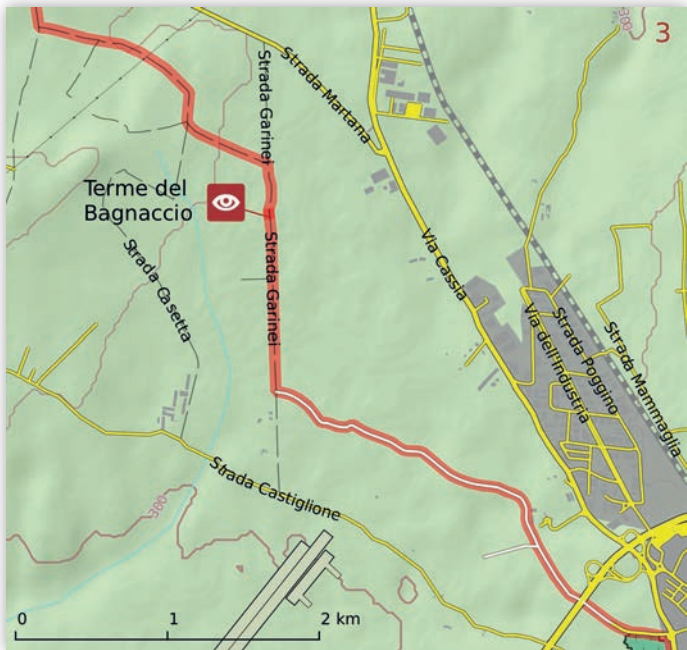
SLOWWAYS

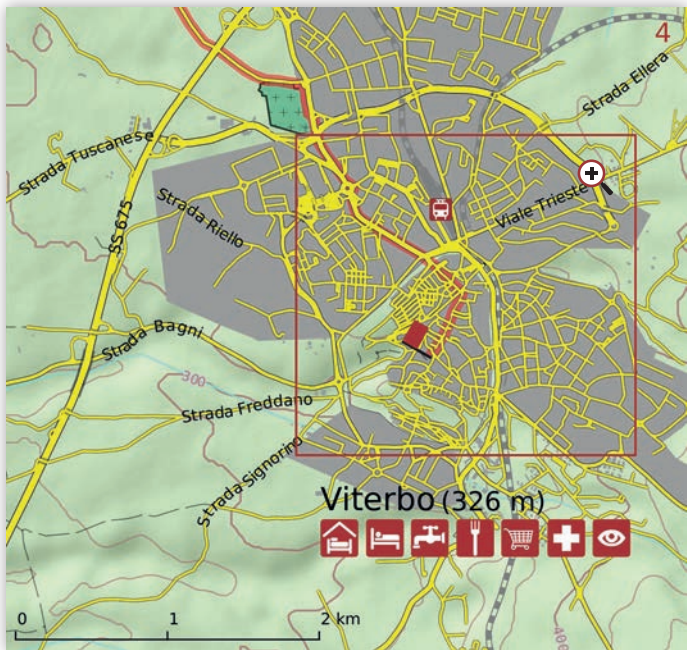
The Via Francigena APP

LA TROVI
GRATIS SU:



Il percorso ufficiale *The official walking*
della **Via Francigena** *and cycling route of*
a piedi e in bicicletta, **Via Francigena**, with
con navigazione GPS. *GPS navigation system.*







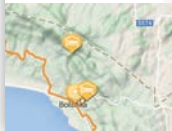
Scarica queste mappe
in formato pdf su

Visit **VIE FRANCIGENE**



mappe e tracce GPS *maps and GPX tracks*
dove dormire *accomodation*
credenziale *pilgrim's credential*
viaggi organizzati *organized tours*

visit.viefrancigene.org



Le mappe del percorso ufficiale sono distribuite gratuitamente da SloWays in collaborazione con AEFV



Copyright 2015 itinerAria - www.itineraria.eu - dati Open Street Map Contributors
(CC-by-SA by OpenStreetMap, openstreetmap.org) - Ultimo aggiornamento dicembre 2013